


# Viaggi nella memoria Cinte Tesino

Guida all'ECOMUSEO DEL VIAGGIO  
della **BASSA VALSUGANA** e del **TESINO**







# Viaggi nella memoria

Una guida per scoprire l'Ecomuseo del viaggio, un viaggio nella memoria dei Comuni della Bassa Valsugana e del Tesino per carpirne i tesori artistici, architettonici, storici, culturali, ambientali ed antropologici. Numerose immagini ed una vivace narrazione condurranno il lettore alla scoperta delle tradizioni e del patrimonio, materiale ed immateriale, di cui questi antichi borghi alpini sono depositari. La guida è il risultato dell' impegno e della collaborazione attiva tra i rappresentanti delle 9 amministrazioni che, in sinergia, hanno lavorato e creduto in questo progetto, che è stato finanziato dai 9 Comuni e dal G.A.L. Valsugana, dimostrando come sia importante conoscere, far conoscere e valorizzare ciò che il territorio offre: la storia di un piccolo mondo, ma con peculiarità assai importanti, la natura con i suoi paesaggi ancora incontaminati, le attività dell'uomo presenti sia a bassa che in alta quota. Uno dei primi obiettivi che si è perseguito è stato di fornirne una visione articolata, con uno strumento agile, facile da consultare.

Si è cercato inoltre di orientare il visitatore all' apprezzamento del territorio, alla conoscenza dei suoi personaggi, della sua storia e dei ritmi naturali della vita di montagna e di offrirgli l' opportunità di trovare suggerimenti per le numerose escursioni che si trovano nella zona.

La presenza di una rete escursionistica coerente e ragionata darà sicuramente uno spunto in più a chi sceglie di visitare questi luoghi, prestando attenzione a ciò che spesso non si vede e non si conosce.



Comune di  
**BIENO**



Comune di  
**CASTELLO TESINO**



Comune di  
**CINTE TESINO**



Comune di  
**IVANO FRACENA**



Comune di  
**PIEVE TESINO**



Comune di  
**SAMONE**



Comune di  
**SPERA**



Comune di  
**STRIGNO**



Comune di  
**VILLA AGNEDO**

*Intervento cofinanziato dal progetto*  
**L.E.A.D.E.R. PLUS VALSUGANA** con il  
**F.E.O.G.A.** (Sezione Orientamento)  
e con **FONDI STATALI E PROVINCIALI**



**L.E.A.D.E.R PLUS**



**UNIONE EUROPEA**



**MINISTERO DELLE  
POLITICHE AGRICOLE  
E FORESTALI**



**PROVINCIA  
AUTONOMA DI  
TRENTO**

## **Si ringraziano:**

Giorgio Tognoli, Sindaco del Comune di Bieno, Giorgio Dorigato, Sindaco del Comune di Castello Tesino, Leonardo Ceccato, Sindaco del Comune di Cinte Tesino, Maurizio Pasquazzo, Sindaco del Comune di Ivano Fracena, Selvino Roman, Sindaco del Comune di Pieve Tesino, Enrico Lenzi, Sindaco del Comune di Samone, Gianni Purin, Sindaco del Comune di Spera, Silvio Tomaselli, Sindaco del Comune di Strigno e Armando Floriani, Sindaco del Comune di Villa Agnedo.

Il G.A.L. Valsugana e il dott. Gino Stocchetti

Mariano Avanzo, bibliotecario di Pieve Tesino e responsabile per la gestione associata dell'Ecomuseo del Viaggio

Mario Pernechele, presidente del Centro Tesino di Cultura

## **Curatori progetto editoriale e pubblicazione:**

Foto e testi sono stati realizzati dai componenti della commissione ecomuseale: Luca Guerri, per il Comune di Bieno, Graziella Menato, per il Comune di Castello Tesino, Nadia Groff, per il Comune di Cinte Tesino, Lucia Silla, per il Comune di Ivano Fracena, Maria Avanzo, per il Comune di Pieve Tesino, Bruna Purin per il Comune di Samone, Antonio Purin, per il Comune di Spera, Laura Bassi, per il Comune di Strigno, Daniela Debortoli, per il Comune di Villa Agnedo, Claudia Mengarda per il Circolo Croxarie, Giancarlo Favero per l'Associazione Astrofilii.

Impaginazione, disegni e progetto grafico a cura degli Architetti Giovanni Pezzato e Roberto Pezzato, del Geom. Andrea Conticello e della Dott.ssa Alessandra Piva, dello Studio Tecnico Associato Gobber e Pezzato di Tonadico – tel. 0439 762041 email: [\*\*gpassociati@tele2.it\*\*](mailto:gpassociati@tele2.it)

Lo stralcio della Carta stradale del Trentino (in scala 1:170.000) e le cartografie relative ai singoli Comuni (in scala 1:15.000) sono state gentilmente concesse da: © Cartografia: euroedit srl I-38100 Trento Tel. 0461 822521 email: [\*\*euroedit@euroedit.com\*\*](mailto:euroedit@euroedit.com)



## Natura, cultura e tempo libero: UN "TRIO" DI SUCCESSO

L'Ecomuseo del Viaggio si estende da Villa Agnedo a Castello Tesino comprendendo parte della Valsugana Orientale e la Conca del Tesino. Con la sua istituzione si vuol proteggere il suo prezioso paesaggio e, al contempo, "condividere" il territorio con tutti coloro che vengono a visitarlo, anche dall'estero. Lo scopo della sua istituzione è la salvaguardia di sentieri della storia, di paesaggi e di ambienti naturali preziosi con molti aspetti rari ed interessanti, la custodia di significative testimonianze culturali. In epoche remote ha visto la presenza di cacciatori mesolitici e di popolazioni retiche, la dominazione romana che ha percorso il territorio con la via Claudia Augusta Altinate, e, in tempi più recenti, quella veneziana ed asburgica. La lunga storia della zona è documentata da molte testimonianze di varie epoche, che sono state gelosamente conservate negli archivi comunali. Il paesaggio naturale si è gradualmente modificato: la regione è, come già detto, abitata da millenni, e si è così creato un paesaggio "culturale"

che, unito ai biotopi naturali spontanei, costituisce uno straordinario mosaico paesaggistico. I corsi d'acqua dal flusso primitivo, i manti erbosi delle malghe, i boschi misti di latifoglie, la vegetazione che colonizza le pendici montane e le zone paludose sono diventati biotopi preziosi, rifugio di specie animali e vegetali anche rare.

L'arboreto, il Centro di Documentazione del Lavoro nei Boschi, il Museo Casa De Gasperi, la Fucina, l'antica Latteria Sociale, il costituendo Museo delle stampe e le numerose altre opere di ristrutturazione di antichi manufatti, interessanti le attività di un tempo, sono dei recuperi di pregio da proporre al visitatore curioso e desideroso di conoscere. La guida dell'Ecomuseo del Viaggio è il primo passo che i nove Comuni convenzionati propongono per presentare i propri elementi distintivi e le proprie peculiarità.

E' stata voluta tascabile per essere strumento di consultazione agile e veloce da portare con sé nei vari percorsi di visita



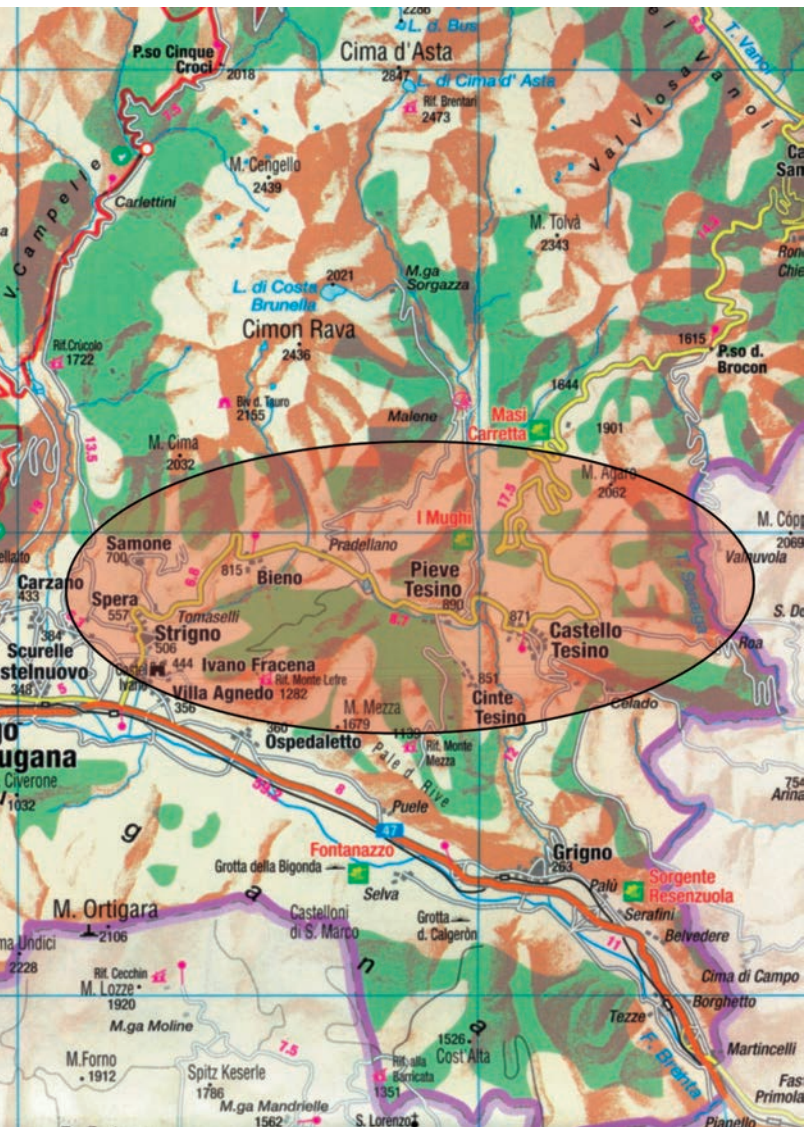
**ECOMUSEO DEL VIAGGIO:**





## **I PAESI DELLA BASSA VALSUGANA E DEL TESINO**









# CINTE TESINO

## Un piccolo centro, un lontano passato

Villaggio adagiato sul vasto ripiano morenico, sulle pendici orientali del Monte Mezza (La Lasta, m 1679), **Cinte Tesino** risale probabilmente al I sec d.C., quando costituiva un vero e proprio centro da cui i soldati romani controllavano la sottostante **Via Claudia Altinate**. Come Castel Tesino, anche Cinte si impone per le sue costruzioni recenti,



*Scorcio dell'unico edificio preservatosi dall'incendio*



*La malga Arpaco*

in seguito ai molti incendi ed alle due guerre mondiali, cui si affiancano edifici storici di grande valore. Completamente distrutto dal nefasto incendio del 1876 e dai successivi bombardamenti del nostro secolo, oggi Cinte Tesino appare come un centro composto da case in pietra recentemente dipinte a formare un mosaico multicolore, anticamente circondato da centinaia di masi, elementi paradigmatici della cultura costruttiva rurale tesina.

## Gli spazi della comunità

Il Tesino, alla stregua delle altre aree alpine, è caratterizzato da un'edilizia rurale puntiforme che costella grandi aree prative ed i pascoli d'alta quota, con un consistente numero di edifici

che, nonostante stiano perdendo le loro originarie funzioni, vengono tuttora utilizzati e mantengono inalterate le proprie caratteristiche architettonico-formali. Numerose sono le località in cui si concentrano questi edifici: ricordiamo Spiado, Campestrin, Picosta Celado, Fradea, Malede-Telvagola e Montemezza. Questi manufatti, ad uso stagionale, risultano costruiti prevalentemente in pietra e presentano una tipologia assai diffusa nell'arco alpino, con casara e stalla a piano terra e soprastante fienile; tipica la copertura a due spioventi in scandole, cui ora si è sostituita quella in lamiera; non di rado, si rileva la presenza di piccoli rustici utilizzati per la lavorazione del latte, il cosiddetto caselo. L'area è caratterizzata anche da un notevole numero di malghe tra cui **Arpaco, Tonarezza, Val Corbelle, Valarica e Vallorsella**.

Queste testimonianze materiali, unite a quelle orali di coloro che hanno vissuto gran parte dei secoli scorsi, riportano alla mente i ritmi legati allo scorrere delle stagioni e alle attività agricole e ricordano il pendolarismo tra i pascoli di mezza costa e il fondovalle.

Oltre alle malghe, presente in paese anche la **Casa del moleta**, in cui il Comune vuole creare un museo dedicato

all'opera degli arrotini e degli ambulanti. Di rilievo anche l'**arboreto**, area floristica e l'**area venatoria**, dove i responsabili del Museo di Scienze naturali di Trento eseguono la cattura degli uccelli migratori e il loro inanellamento per studi e ricerche scientifiche.

## Gli spazi del sacro

Dal punto di vista architettonico, di notevole rilievo risulta anche la **Chiesa di S. Lorenzo**. Risalente agli inizi del XV sec e ricostruita dopo l'incendio del 1876, si distingue per la luminosissima facciata in pietra bianca, marcata profondamente dall'alto campanile, staccato di alcuni metri dal rimanente corpo di fabbrica. Internamente, l'unica navata è decorata da stucchi di pregevole fattura ed è arricchita da un magnifico tabernacolo e dalle statue di S. Lorenzo e S. Stefano.



La Chiesa di S. Lorenzo

# COMUNE DI CINTE TESINO



PIANTA DEL PAESE





Via Claudia Augusta - Ponte Romano



La Chiesa di San Lorenzo



Scorcio caratteristico del centro paese

|  |                         |   |                            |                                 |
|--|-------------------------|---|----------------------------|---------------------------------|
|    | Municipio               | ① | Town Hall                  | L<br>E<br>G<br>E<br>N<br>D<br>A |
|   | Az. Promozione Turismo  | ② | Tourist Office             |                                 |
|  | Edifici storici - Musei | ③ | Museum                     |                                 |
|  | Parcheggio              | ④ | Parking                    |                                 |
|  | Ambulatorio medico      | ⑤ | Out - patients' department |                                 |
|  | Chiesa                  | ⑥ | Church                     |                                 |
|  | Farmacia                | ⑦ | Chemist's                  |                                 |
|  | Stazione Autobus        | ⑧ | Bus Station                |                                 |
|  | Banca                   | ⑨ | Bank                       |                                 |
|  | Biblioteca              | ⑩ | Public Library             |                                 |
|  | Impianto sportivo       | ⑪ | Sport facility             |                                 |
|  | Parco Pubblico          | ⑫ | Park                       |                                 |

## CINTE TESINO



# da non perdere

## **Itinerari alla riscoperta del Patrimonio Storico**

- > Edifici di interesse storico

## **Itinerari alla riscoperta del Sacro**

- > Chiesa di S. Lorenzo

## **Itinerari alla riscoperta delle Malghe e degli Antichi Mestieri**

- > Malga Arpaco
- > Malga Valarica di Sopra
- > Malga Valarica di Sotto
- > Malga Tonarezza di Sopra
- > Malga Tonarezza di Sotto
- > Malga Valorsella
- > Malga Val Corbelle
- > La casa del moleta
- > Arboreto
- > Area venatoria "Inanellamento uccelli migratori"

## **LA VIA CLAUDIA AUGUSTA ALTINATE**

### **Altri elementi di rilievo:**

Gli arrotini

Le stampe ed i venditori ambulanti tesini

Le escursioni



## I PAESI DELLA BASSA VALSUGANA E DEL TESINO: INQUADRAMENTO

### COME ARRIVARE

#### IN AUTOMOBILE DA TRENTO

SS 47 della Valsugana in direzione Padova-Venezia per 39 Km. Uscita a Strigno e SP78 in direzione Tesino.

#### IN AUTOMOBILE DA PADOVA:

SS47 della Valsugana in direzione Bassano-Trento per 85 Km. Uscita a Strigno e SP78 in direzione Tesino.

#### IN AUTOBUS:

Collegamenti da Trento, stazione autocorriere (orari: [www.ttspa.it](http://www.ttspa.it))

Materiale supplementare riguardante gli hotel i ristoranti come pure prospetti e volantini informativi sono a disposizione presso gli uffici territoriali dell'A.P.T. Valsugana Lagorai Terme Laghi ([info@valsugana.info](mailto:info@valsugana.info) - [www.valsugana.info](http://www.valsugana.info))



# COMUNE DI CINTE TESINO



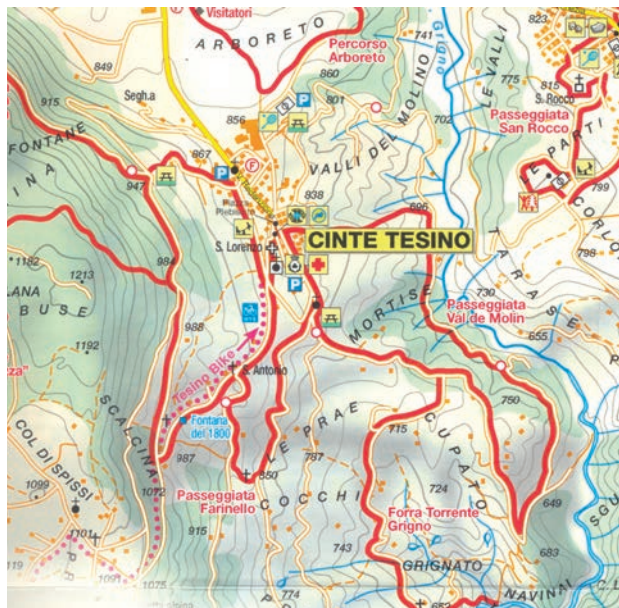
**Altitudine:** 851 m (casa comunale)

**Superficie:** 25,80 kmq

**Abitanti:** 406

**Festa patronale:** 10 agosto, S. Lorenzo

Per ulteriori informazioni: Municipio, Via Don Dalmonego 45 - 38050 Cinte Tesino, Italia. Tel. +39 (0461) 594143- A.P.T. Valsugana Lagorai Terme Laghi Via Dante 10 - 38053 Castello Tesino, Italia, tel. +39 (0461) 593322.



© Cartografia: Euroedit srl - 38100 Trento

